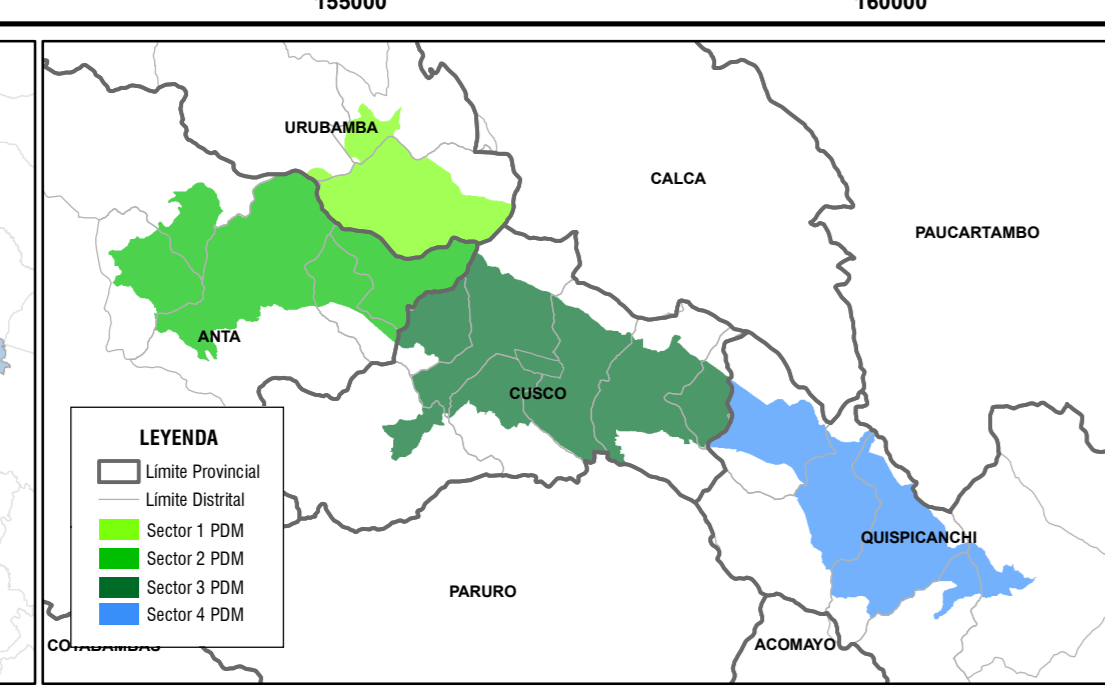
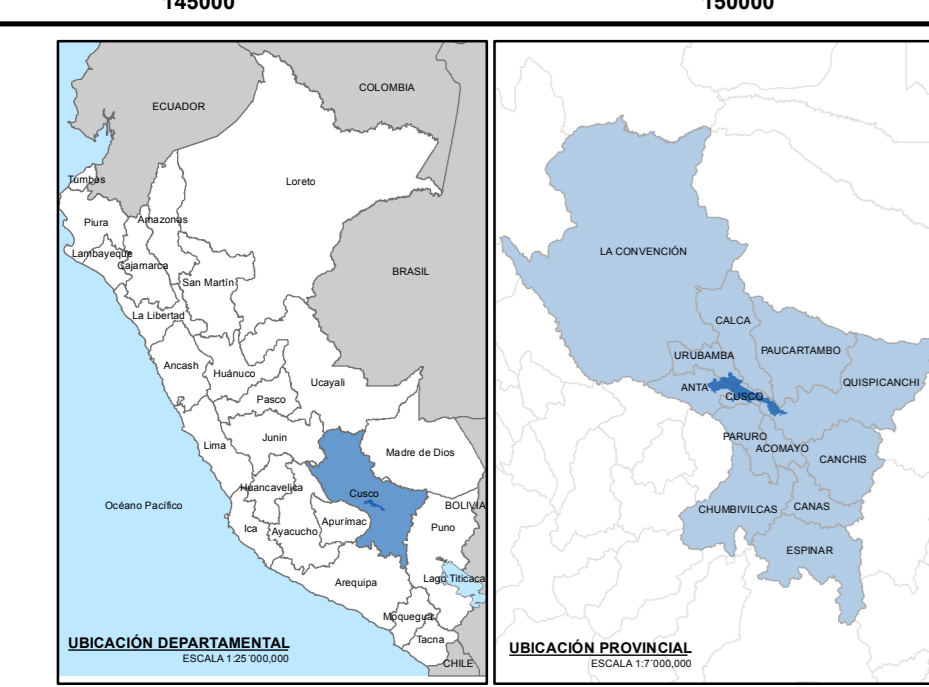
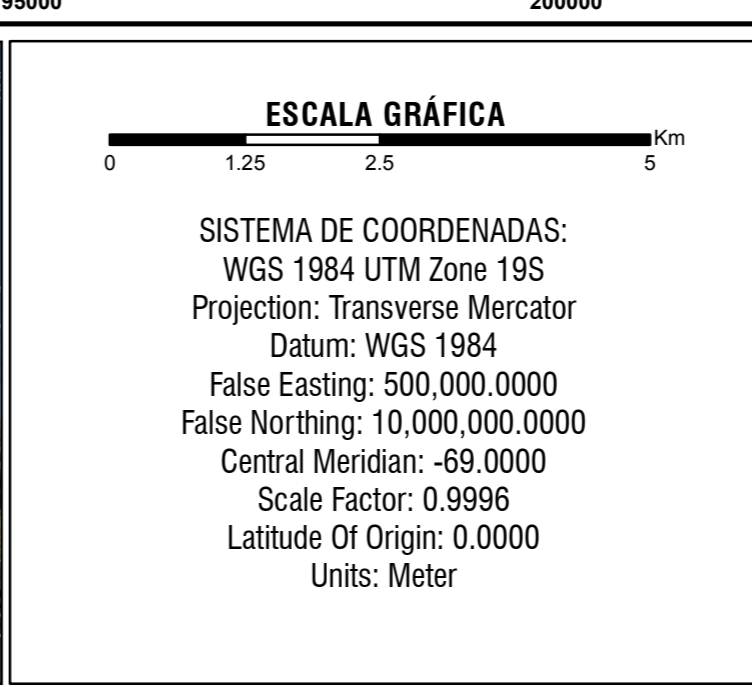


NOTA
Las secciones de vía y banco visto son propuestas para efectos de estudio y modificaciones según los estudios topográficos y definitivos que se realicen para su ejecución.



LEYENDA	
● Capital de distrito	▭ Área metropolitana
● COPP de interés	▭ Polígono del AICC
--- Límite distrital referencial	▭ Área protección aeropuerto Chinchero
--- Límite provincial referencial	▭ Centro Histórico
--- Curvas de nivel 50 m	▭ Sitio RAMSAR
▬ Río / quebrada	▭ Patrimonio Arqueológico
▬ Laguna	▭ Categoría POM
▬ Humedal	▭ Parque arqueológico
▬ Manzanas urbanas	▭ Sitio arqueológico
▬ Área urbana	▭ Zona arqueológica

RED VIAL METROPOLITANA		Existente	Propuesta	Otros	Existente	Propuesta
Vías de articulación nacional						
Vía nacional	▬	▬	▬	Vía férrea	▬	▬
Vía departamental	▬	▬	▬	Encuentros viales nuevos	●	●
Vía vecinal	▬	▬	▬	Estación ferroviaria	▭	▭
Vías de articulación metropolitana						
Red básica metropolitana	▬	▬	▬	Terminal multimodal	▭	▭
V.M. Primaria	▬	▬	▬	Terminal de transferencia	▭	▭
V.M. Secundaria	▬	▬	▬			
Red local metropolitana	▬	▬	▬			



ESCALA GRÁFICA
0 1.25 2.5 Km

SISTEMA DE COORDENADAS:
WGS 1984 UTM Zone 19S
Projection: Transverse Mercator
Datum: WGS 1984
False Easting: 500,000.0000
False Northing: 10,000,000.0000
Central Meridian: -69.0000
Scale Factor: 0.9996
Latitude Of Origin: 0.0000
Units: Meter

<p>GOBIERNO MUNICIPAL DEL CUSCO</p>	<p>GERENCIA DE DESARROLLO TERRITORIAL, URBANISMO Y PLANEACIÓN</p>	<p>SUB GERENCIA DE ORDENAMIENTO TERRITORIAL PROVINCIAL</p>	<p>PROYECTO DE MEJORAMIENTO DEL SERVICIO DE ORDENAMIENTO TERRITORIAL EN LA MUNICIPALIDAD DE CUSCO</p>
<p>PLAN: PLAN DE DESARROLLO METROPOLITANO CUSCO 2017-2037</p>			
<p>MAPA: SISTEMA DE MOVILIDAD METROPOLITANA</p>			<p>CODIGO DE MAPA: MP-14</p>
<p>FUENTES: PER PLAN CORFOCOP PAUCARTAMBO: PER PLAN CORFOCOP PUNO: PER PLAN CORFOCOP URUBAMBA: PER PLAN CORFOCOP</p>	<p>ELABORADO POR: EQUIPO TÉCNICO PDM CUSCO PDM OBSERVADOR: PDM OBSERVADOR</p>	<p>FECHA: AGOSTO 2017</p>	<p>ESCALA: 1 : 70,000</p>